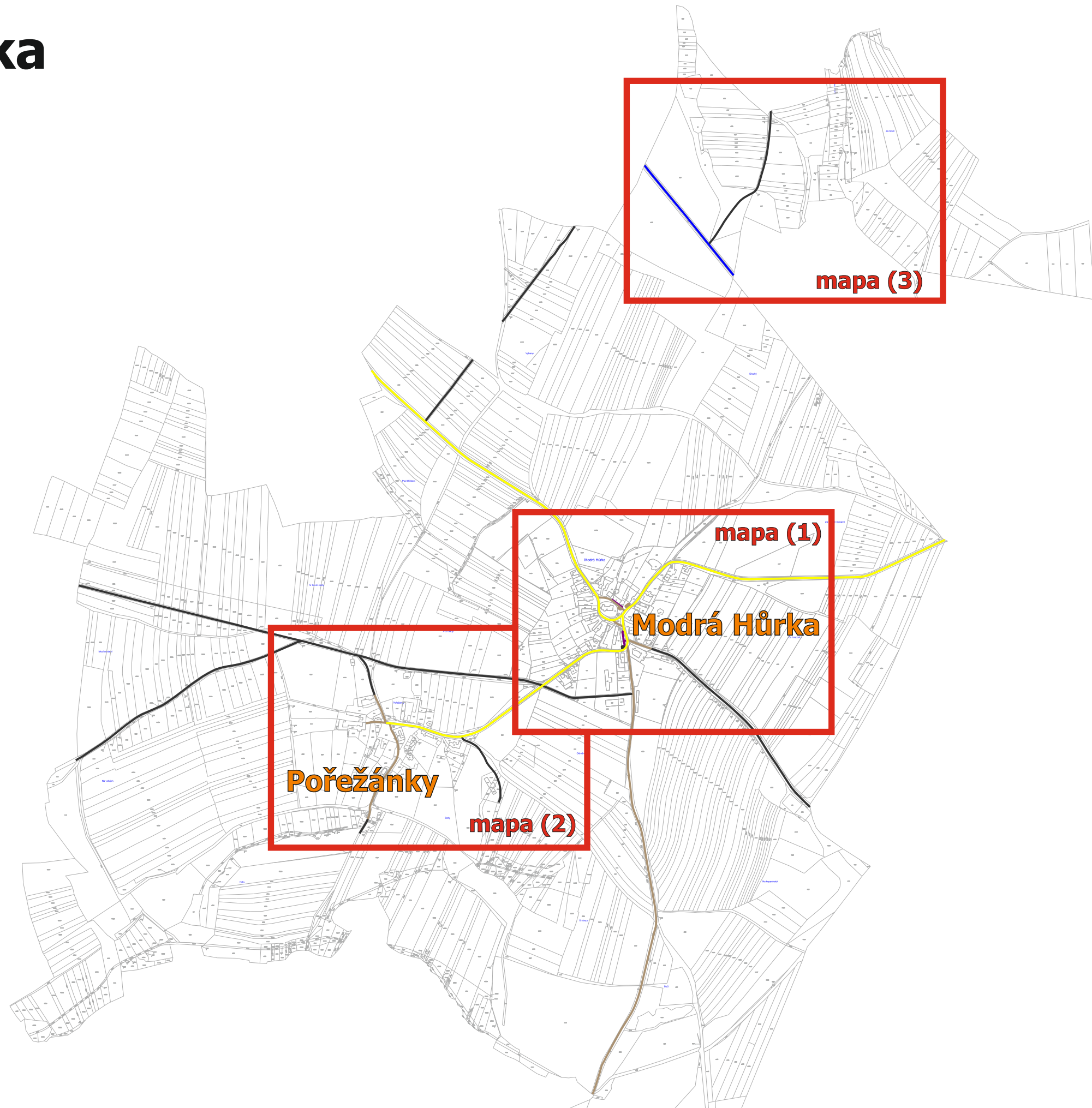


PASPORT A PROJEKT
SVISLÉHO DOPRAVNÍHO ZNAČENÍ
A DOPRAVNÍHO ZAŘÍZENÍ
OBCE MODRÁ HŮRKA
GRAFICKÁ ČÁST

PasProRea PD s. r. o.,
Homole 198, 370 01 Homole
Zpracoval: Michal Šustek
Kontroloval: Jaroslav Nový

Datum: Září 2022

Přehledka








Obec Modrá Hůrka




Pasport a projekt svislého dopravního značení a dopravního zařízení

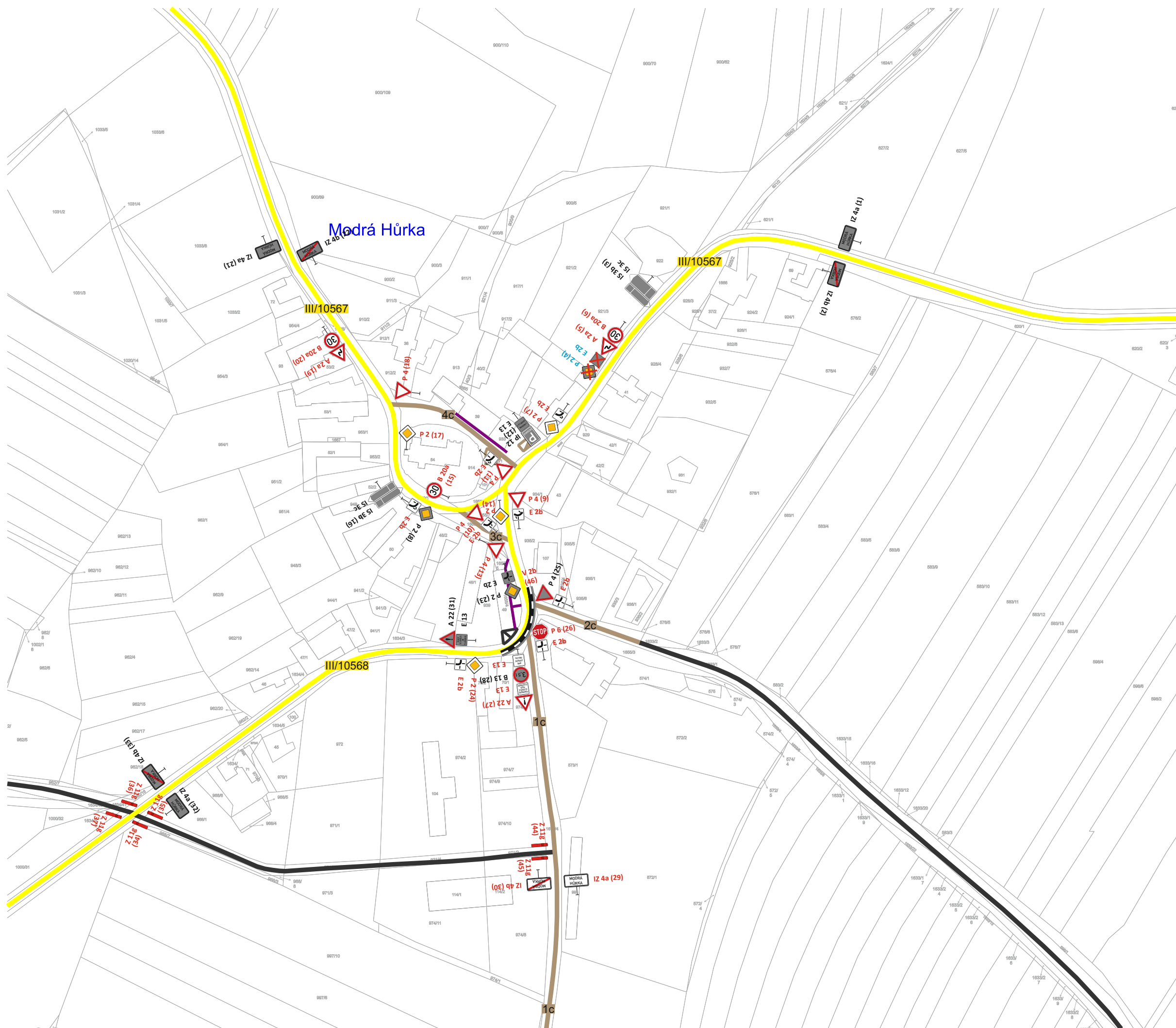
Legenda:

komunikací:

-  1c místní komunikace III. třídy
-  místní komunikace IV. třídy (nepřístupná provozu silničních motorových vozidel)
-  II/180 silnice II. třídy
-  III/1801 silnice III. třídy
-  účelová komunikace

dopravního značení:

-  P 2 nové nebo změněné
-  P 2 stávající
-  P 2 odstraněné



mapa č. (1)






PasProRea
PD

Obec Modrá Hůrka místní část Pořežánky




Pasport a projekt svislého dopravního
značení a dopravního zařízení

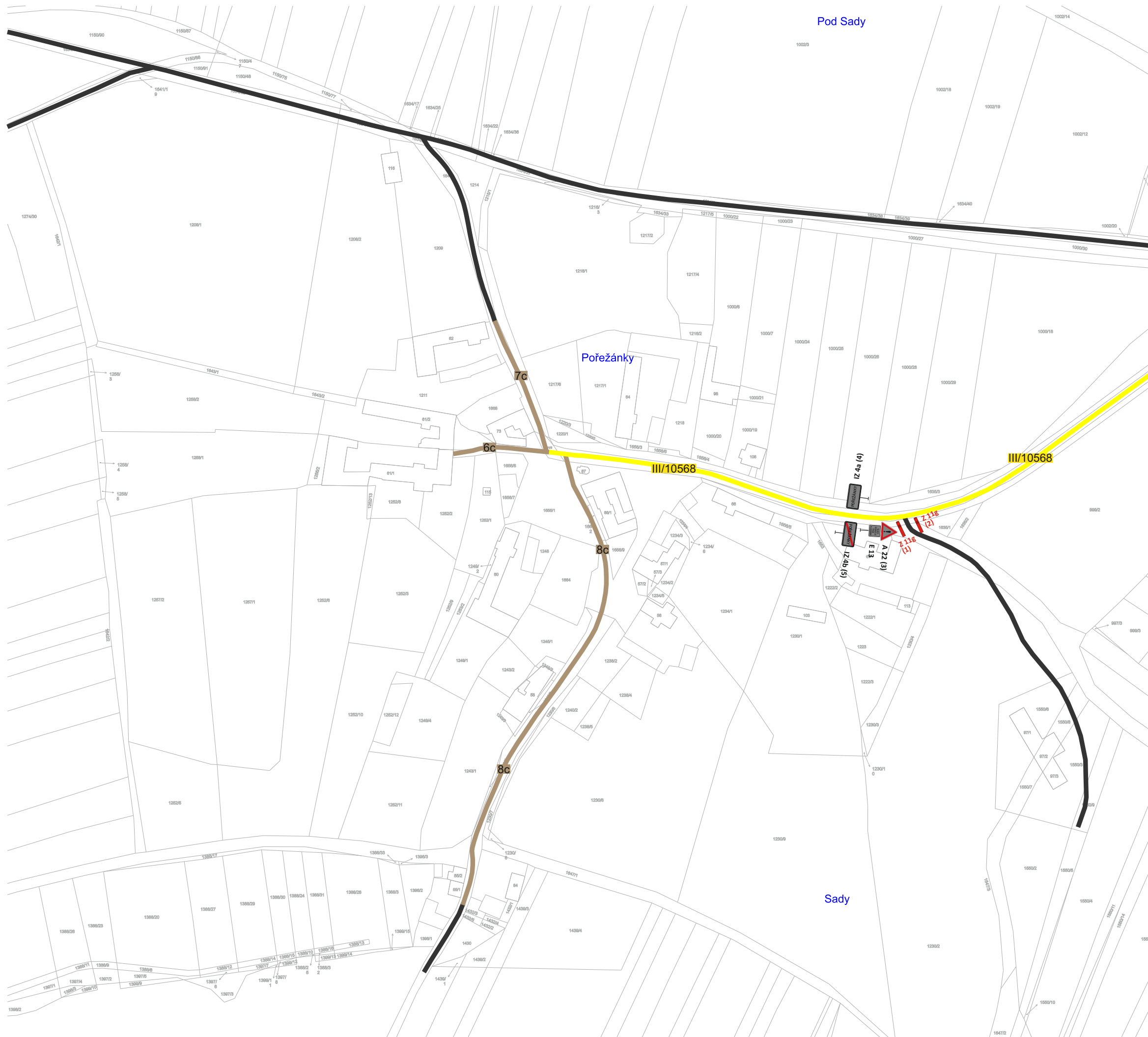
Legenda:

komunikací:

-  1c místní komunikace III. třídy
-  místní komunikace IV. třídy
(nepřístupná provozu
silničních motorových vozidel)
-  II/180 silnice II. třídy
-  III/1801 silnice III. třídy
-  účelová komunikace

dopravního značení:

-  P 2 nové nebo změněné
-  P 2 stávající
-  P 2 odstraněné



mapa č. (2)






PasProRea
PD

Obec Modrá Hůrka




Pasport a projekt svislého dopravního značení a dopravního zařízení

Legenda:

komunikací:

-  místní komunikace III. třídy
-  místní komunikace IV. třídy (nepřístupná provozu silničních motorových vozidel)
-  silnice II. třídy
-  silnice III. třídy
-  účelová komunikace

dopravního značení:

-  nové nebo změněné
-  stávající
-  odstraněné



mapa č. (3)

PasProRea
PD