

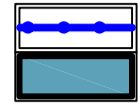
ÚZEMNÍ PLÁN • MODRÁ HŮRKA • VÝKRES ZÁKLADNÍHO ČLENĚNÍ ÚZEMÍ

● měřítko 1 : 5 000

LEGENDA:

HRANICE

stav návrh

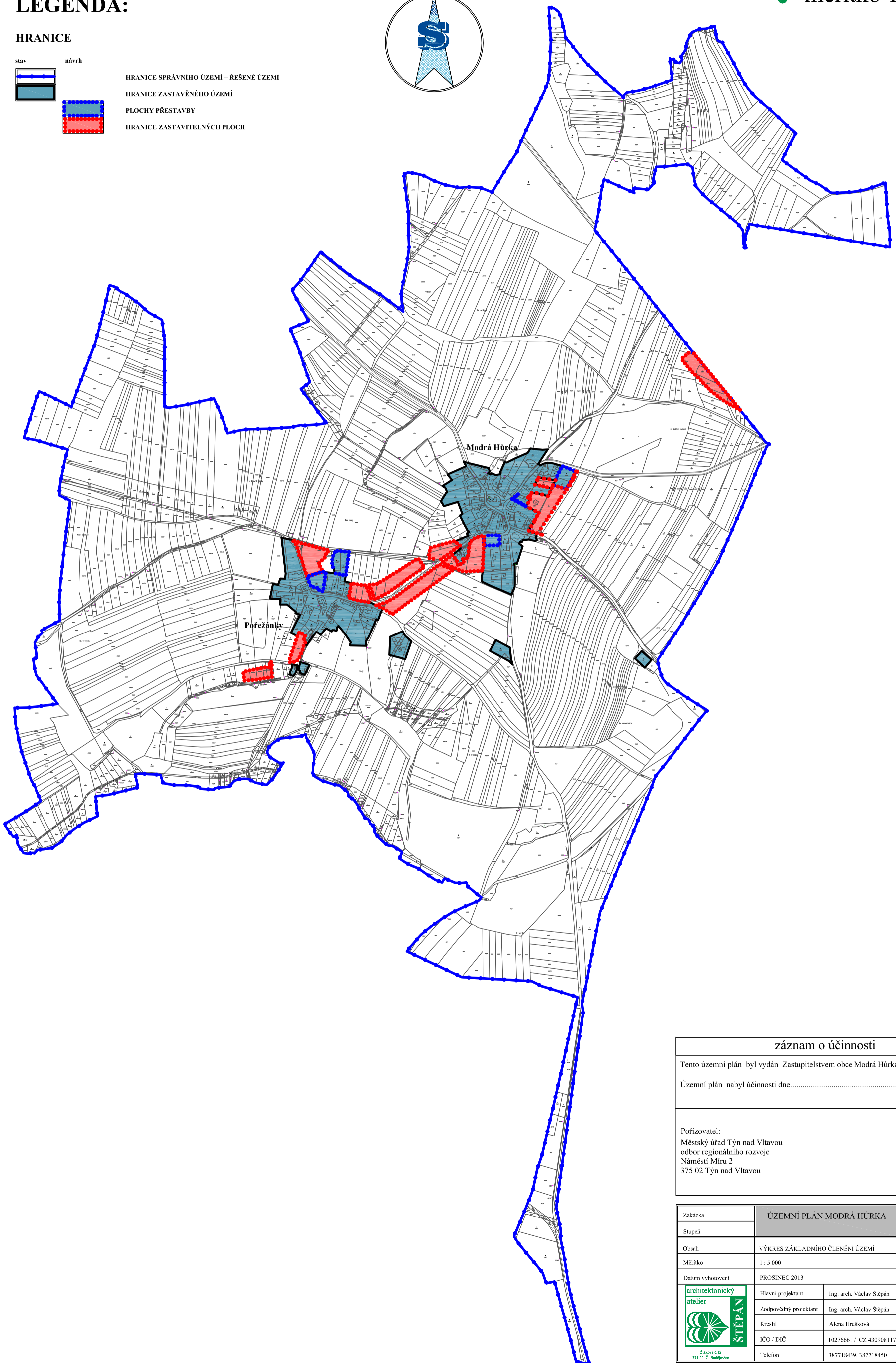



HRANICE SPRÁVNÍHO ÚZEMÍ – ŘEŠENÉ ÚZEMÍ

HRANICE ZASTAVĚNÉHO ÚZEMÍ

PLOCHY PŘESTAVBY

HRANICE ZASTAVITELNÝCH PLOCH



záznam o účinnosti

Tento územní plán byl vydán Zastupitelstvem obce Modrá Hůrka

Územní plán nabyl účinnosti dne.....

Pořizovatel:
Městský úřad Týn nad Vltavou
odbor regionálního rozvoje
Náměstí Míru 2
375 02 Týn nad Vltavou

Zakázka	ÚZEMNÍ PLÁN MODRÁ HŮRKA		Razítko zpracovatele
Stupeň	VÝKRES ZÁKLADNÍHO ČLENĚNÍ ÚZEMÍ		
Obsah	VÝKRES ZÁKLADNÍHO ČLENĚNÍ ÚZEMÍ		
Měřítko	1 : 5 000		
Datum vyhotovení	PROSINEC 2013		
	Hlavní projektant	Ing. arch. Václav Štěpán	Podpis
	Zodpovědný projektant	Ing. arch. Václav Štěpán	
	Kreslil	Alena Hrušková	Číslo výkresu
	IČO / DIČ	10276661 / CZ 430908117	Číslo paré
	Telefon	387718439, 387718450	N1